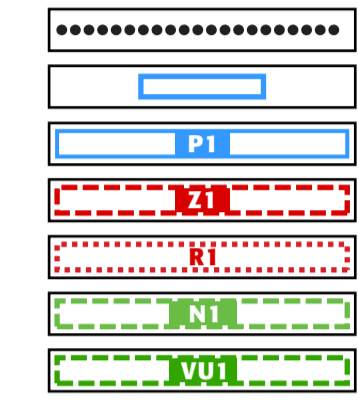


VÝKRES PŘEDPOKLÁDANÝCH ZÁBORŮ PŮDNIHO FONDU

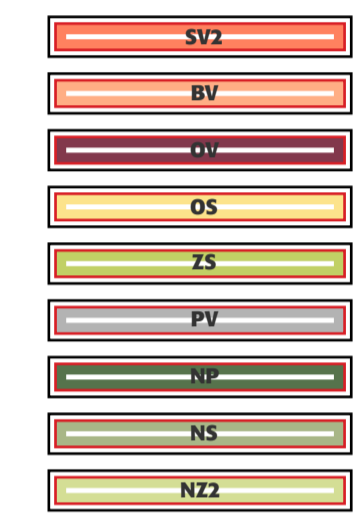
- ODŮVODNĚNÍ ÚP ČERNOUČEK
M 1 : 5 000

6

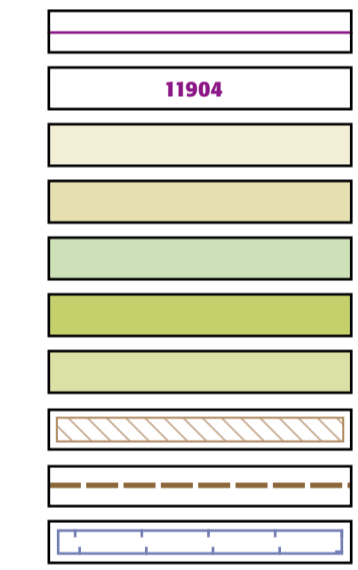
PROSINEC 2010



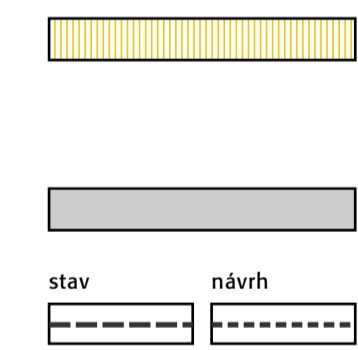
základní členění území
 hranice řešeného území
 hranice zastavěného území
 plochy přestavby
 zastavitelné plochy
 plochy územních rezerv
 plochy opatření
 plochy opatření (založení prvků územního systému ekologické stability)



urbanistická koncepce (plochy s rozdílným využitím)
 plochy smíšené obytné - venkovské (SV2)
 plochy bydlení - rodinné domy venkovské (BV)
 plochy občanského vybavení (OV)
 plochy občanského vybavení - sport a rekreace (OS)
 plochy sídelní zeleně - soukromá a vyhrazená zeleně (ZS)
 plochy veřejných prostranství (PV)
 plochy přírodní (NP)
 plochy smíšené nezastavěného území - krajinná zeleně (NS)
 plochy zemědělské - zahrady a sady (NZZ)

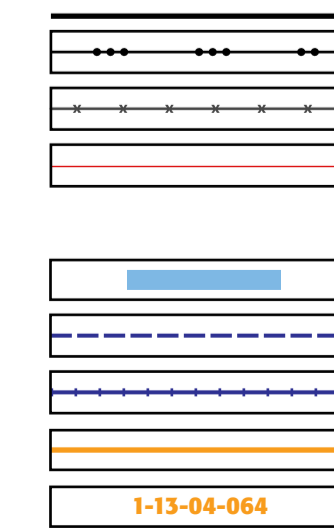


plochy zemědělského půdního fondu (ZPF)
 hranice BPEJ
 označení BPEJ (třída ochrany ZPF)
 orná půda
 chmelnice
 TTP (trvalé travní porosty)
 zahrady
 sady
 zemědělské půdy v I. a II. stupni přednosti v ochraně ZPF
 hlavní meliorační zařízení (HMZ)
 investice do půdy za účelem zlepšení půdní úrodnosti (plošné meliorace)



stávající areály výroby
stávající PUPFL
 plochy PUPFL (pozemky určené k plnění funkci lesa)
stávající místní účelové komunikace
 (pošní, lesní a další převážně nezapevněné cesty)

DOPLŇUJÍCÍ INFORMACE - VYBAVENOST ÚZEMÍ



hranice katastrálních území
 hranice intravilánu
 prvky návrhu s vylučně doporučeným charakterem (např. dělení pozemků, umístění staveb)
 vodní plochy
 vodní tok
 vodní tok (správce: ZVHS, s. p.)
 hranice dílčích povodí
 označení dílčích povodí

projektant
 Ing. arch. Ladislav Bareš
 atelier:
PÁFF - architekti
 Ing. arch. Ladislav Bareš
 Ing. arch. Michaela Štädlerová
 Na Zájezdu 18/1946
 101 00 Praha 10

Ing. arch. Ladislav Bareš,
 autorizovaný architekt ČKA 03 123

