

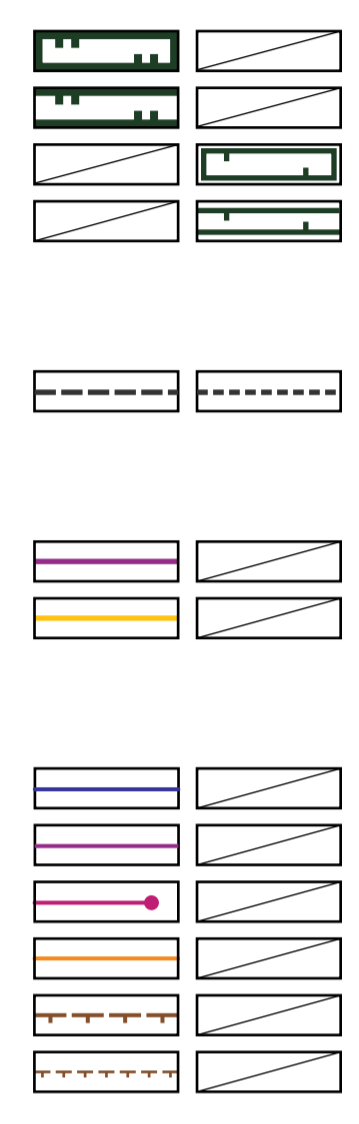
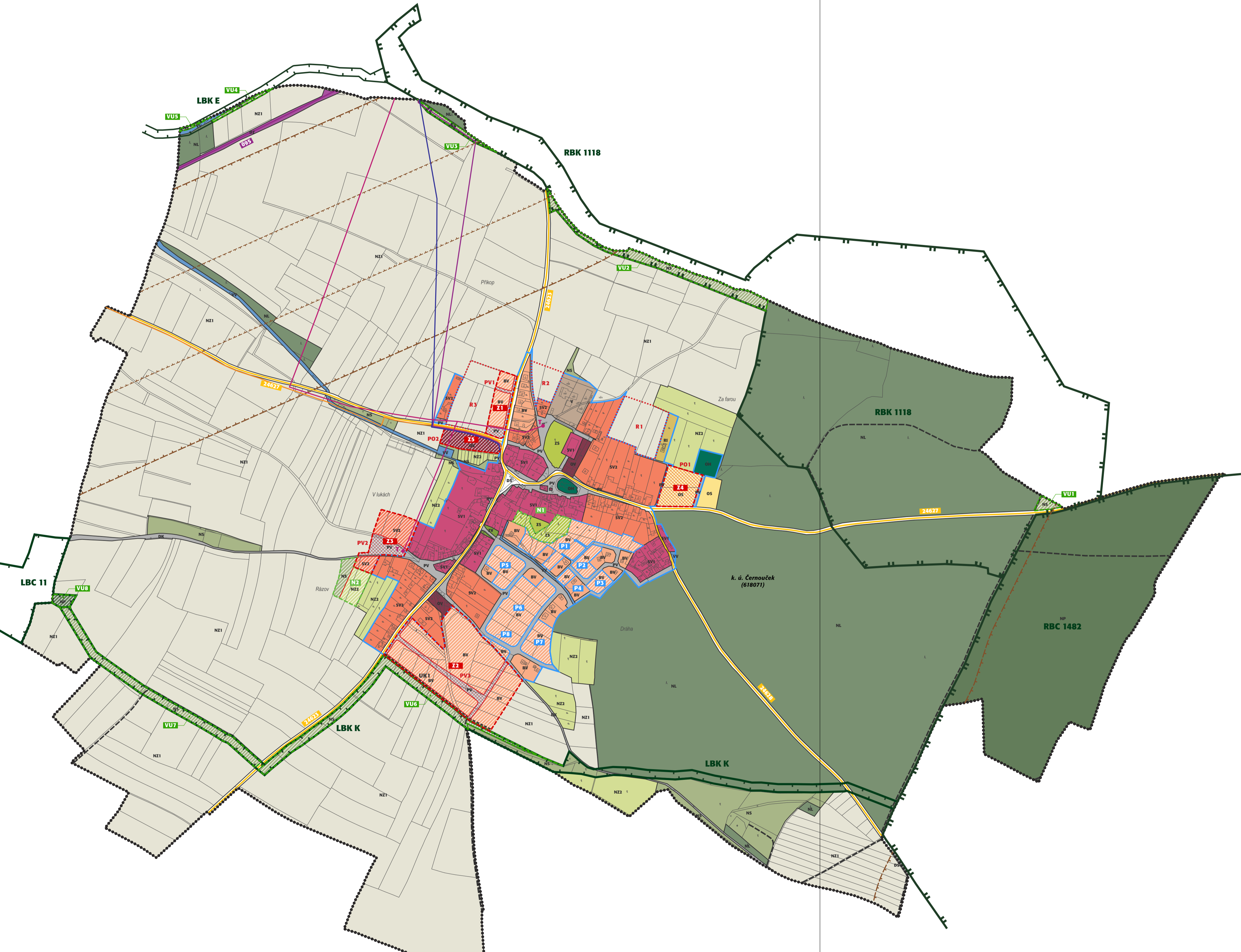
HLAVNÍ VÝKRES

- ÚZEMNÍ PLÁN ČERNOUČEK

M 1 : 5 000

2

PROSINEC 2010

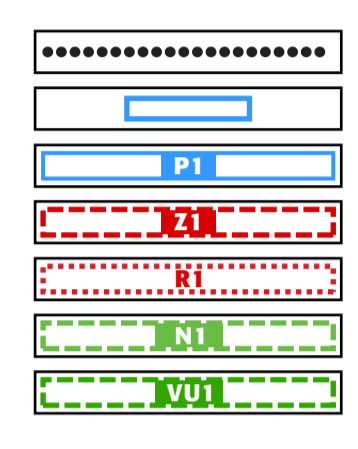


koncepte uspořádání krajiny - ÚSES a ochrana přírody
 regionální biocentrum (RBC)
 regionální biokoridor (RBK)
 lokální biocentrum (LBC)
 lokální biokoridor (LBK)

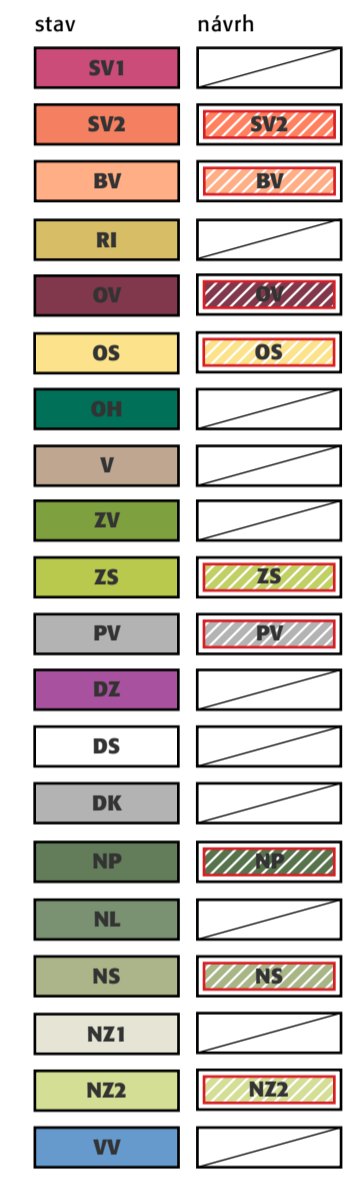
koncepte uspořádání krajiny - propustnost krajiny
 místní účelové komunikace (UK)

koncepte dopravní infrastruktury
 železniční trať
 silnice III. třídy

koncepte technické infrastruktury
 zásobovací řád vodovodu pro veřejnou potřebu
 hlavní stoka splaškové oddílné kanalizace
 vedení VN 22 kv - vzdušná trasa, trafostanice
 zásobovací potrubí STL plynovodu
 ochranné pásmo produktovodu
 bezpečnostní vzdálenost produktovodu od sousedního zastavěného vesnic



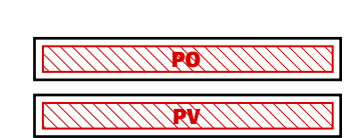
základní členění území
 hranice řešeného území
 hranice zastavěného území
 plochy přestavby
 zastavitelné plochy
 plochy územních rezerv
 plochy opatření
 plochy opatření (založení prvků územního systému ekologické stability)



urbanistická koncepte (plochy s rozdílným využitím)
 plochy smíšené obytné - historické jádro venkovských sídel (SV1)
 plochy smíšené obytné - venkovské (SV2)
 plochy bydlení - rodinné domy venkovské (BV)
 plochy individuální rekreace (RI)
 plochy občanského vybavení (OV)
 plochy občanského vybavení - sport a rekreace (OS)
 plochy občanského vybavení - hřbitovy a církevní stavby (OH)
 plochy výroby a skladování (V)
 plochy sídelní zeleně - veřejná zeleně (ZV)
 plochy sídelní zeleně - soukromá a vyhrazená zeleně (ZS)
 plochy veřejných prostranství (PV)
 plochy dopravní infrastruktury - dráhy (DZ)
 plochy dopravní infrastruktury - silniční komunikace (DS)
 plochy dopravní infrastruktury - místní a přístupové komunikace (DK)
 plochy přírodní (NP)
 plochy lesní (NL)
 plochy smíšené nezastavěného území - krajinná zeleně (NS)
 plochy zemědělské (NZ1)
 plochy zemědělské - zahrady a sady (NZ2)
 plochy vodní a vodohospodářské (VV)



plochy a koridory pro veřejně prospěšná opatření
 (vyvlastnění dle §170 STZ, předkupní právo dle §101 STZ)
 založení prvků územního systému ekologické stability (VU)



plochy veřejně prospěšných staveb a opatření
 (předkupní právo dle §101 STZ)
 stavby občanského vybavení (PO)
 veřejná prostranství (PV)

Záznam u účinnosti

správní orgán vydávající územní plán	Zastupitelstvo Obce Černoouček <small>uzákoněný správní orgán</small>
	číslo jednací 17. 12. 2010
	datum vydání 7. 1. 2011
	datum nabytí účinnosti

oprávněná úřední osoba pořizovatele
Ing. Kamila Kloubská
instituce přípravy
Úřad územního plánování Roudnice nad Labem, vedoucí oddělení
funkce

projektant
 Ing. arch. Ladislav Bareš
 atelier:
PAFF - architekti
 Ing. arch. Ladislav Bareš
 Ing. arch. Michaela Štädlerová
 Na Zajezdu 18/1946
 101 00 Praha 10